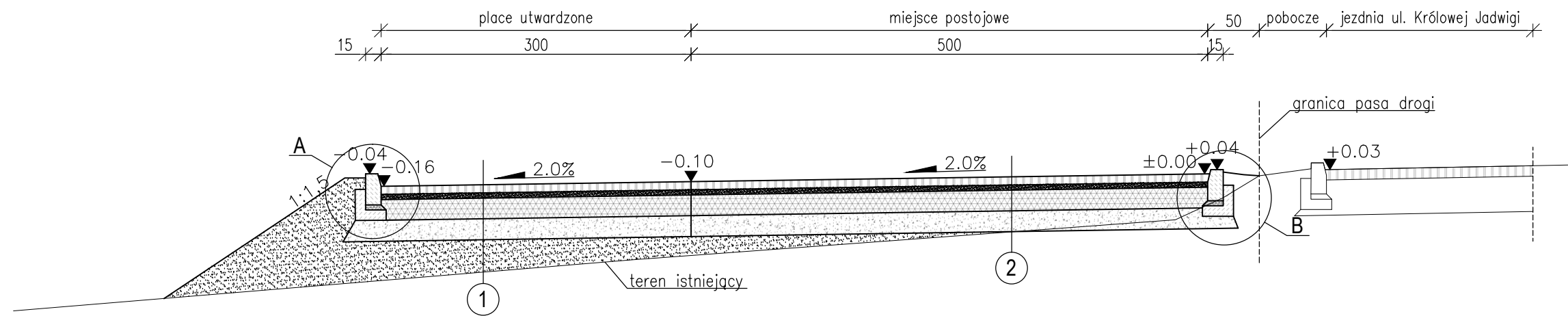


PRZEKRÓJ C - C
skala 1 : 50



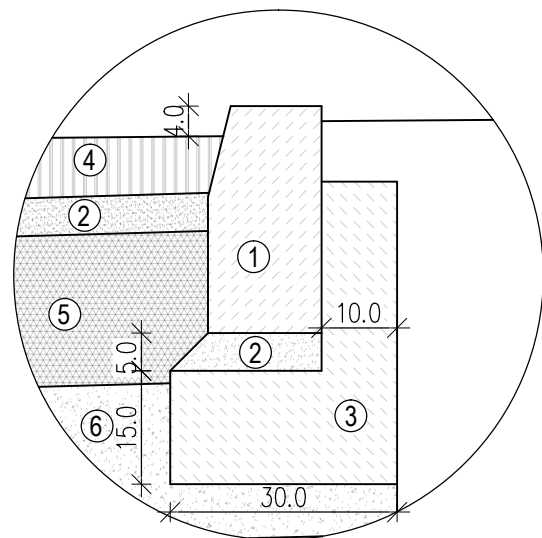
① - KONCEPCJA WARSTW NAWIERZCHNI

8 cm	kostka betonowa szara
4 cm	podsyпка cementowo-piaskowa
20cm	w-wa podbudowy zasadniczej z mieszanki niezwiązanej z kruszywem C90/3, 0/63,0mm, stab. mech. do min. Is=1,0
30cm	w-wa mrozochronna z mieszanki związanej spoiwem lub gruntu stabilizowanego spoiwem C1,5/2
-	grunt rodzimy lub warstwy nasypu

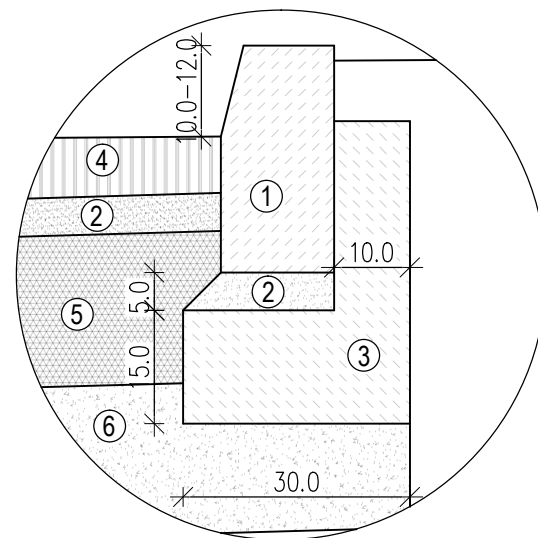
② - KONCEPCJA WARSTW NAWIERZCHNI

8 cm	kostka betonowa kolor
4 cm	podsyпка cementowo-piaskowa
20cm	w-wa podbudowy zasadniczej z mieszanki niezwiązanej z kruszywem C90/3, 0/63,0mm, stab. mech. do min. Is=1,0
30cm	w-wa mrozochronna z mieszanki związanej spoiwem lub gruntu stabilizowanego spoiwem C1,5/2
-	grunt rodzimy lub warstwy nasypu

SZCZEGÓŁ B
SKALA 1:10




SZCZEGÓŁ A
SKALA 1:10



1. krawężnik drogowy 15x30x100cm
2. podsyпка cementowo - piaskowa
3. ława betonowa - beton C12/15
4. kostka betonowa gr. 8cm
5. podbudowa stab. mechanicznie do min. Is=1,0
6. warstwa mrozochronna stab. spoiwem

UWAGI

Lokalizacja przekrojów wskazana na rysunku 1 - Projekt koncepcyjny zagospodarowania

 PROJEKTOWANIE, PRZYGOTOWANIE I PROWADZENIE INWESTYCJI BUDOWLANYCH ul. Gawrysia 6; 39-200 Dębica; tel/fax. 014 676 30 95; e-mail: biuro@sowaprojekt.pl		Temat: PROGRAM FUNKCJONALNO-UŻYTKOWY DLA INWESTYCJI POD NAZWĄ: BUDOWA PARKINGU DLA SAMOCHODÓW OSOBOWYCH WRAZ Z INFRASTRUKTURĄ W BRZOSTKU	
		Investor:	Gmina Brzostek, ul. Rynek 1, 39-230 Brzostek
Lokalizacja:	Brzostek, dz. nr ewid. 756/3, 757/3, 758 gmina Brzostek, powiat dębicki ID działek: 180302_4.0001.756/3, 180302_4.0001.757/3, 180302_4.0001.758		
Przedmiot rysunku:	Koncepcja przekroju typowego C-C	Skala:	1:50
Projektował Nr uprawnień	mgr inż. Gabriel Sowa upr. proj. K - 69/01 do projektowania bez ograniczeń w specjalności konstrukcyjno-budowlanej	branża	data: 05.2024r.
Projektował Nr uprawnień		branża	Nr rys. 3